
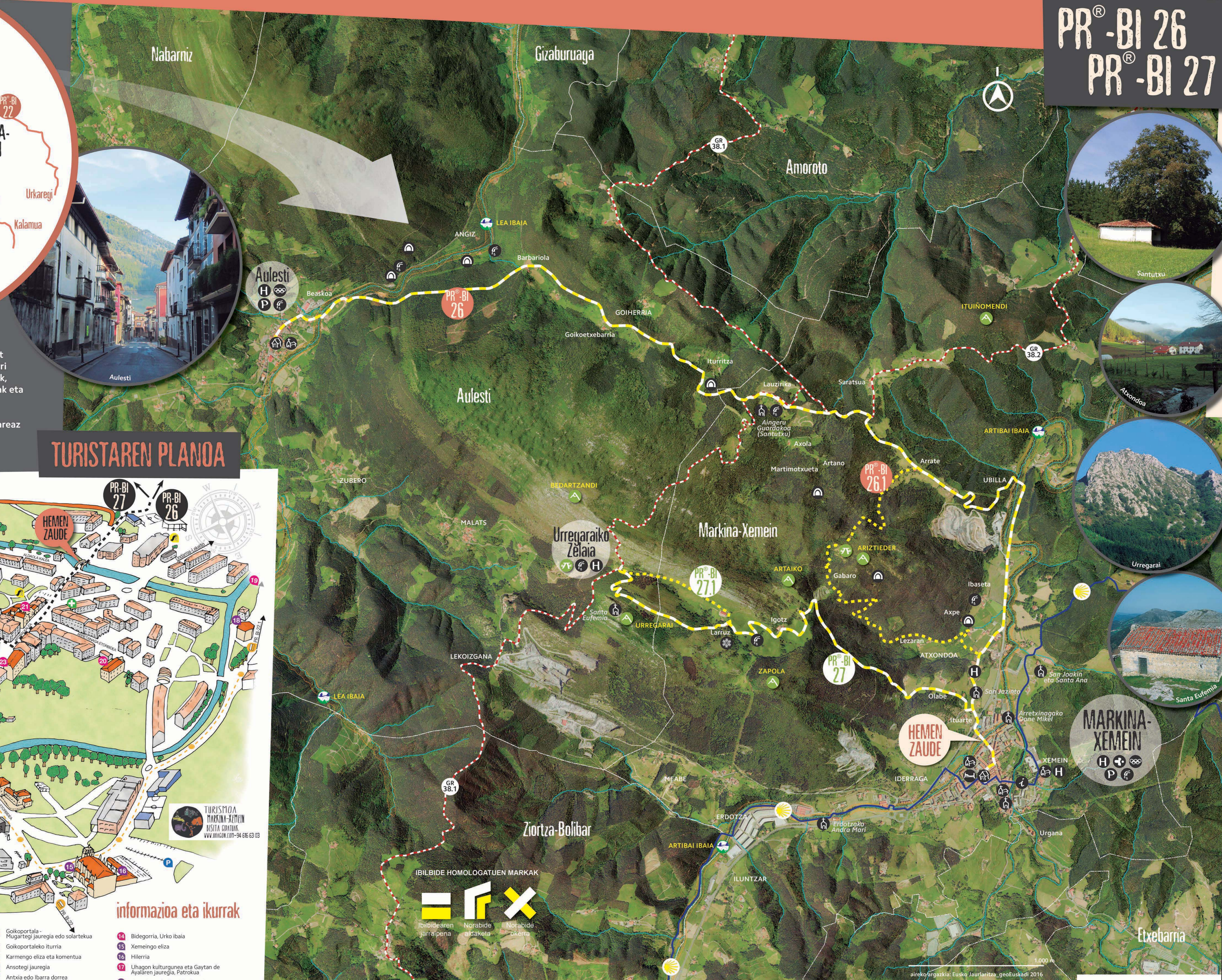
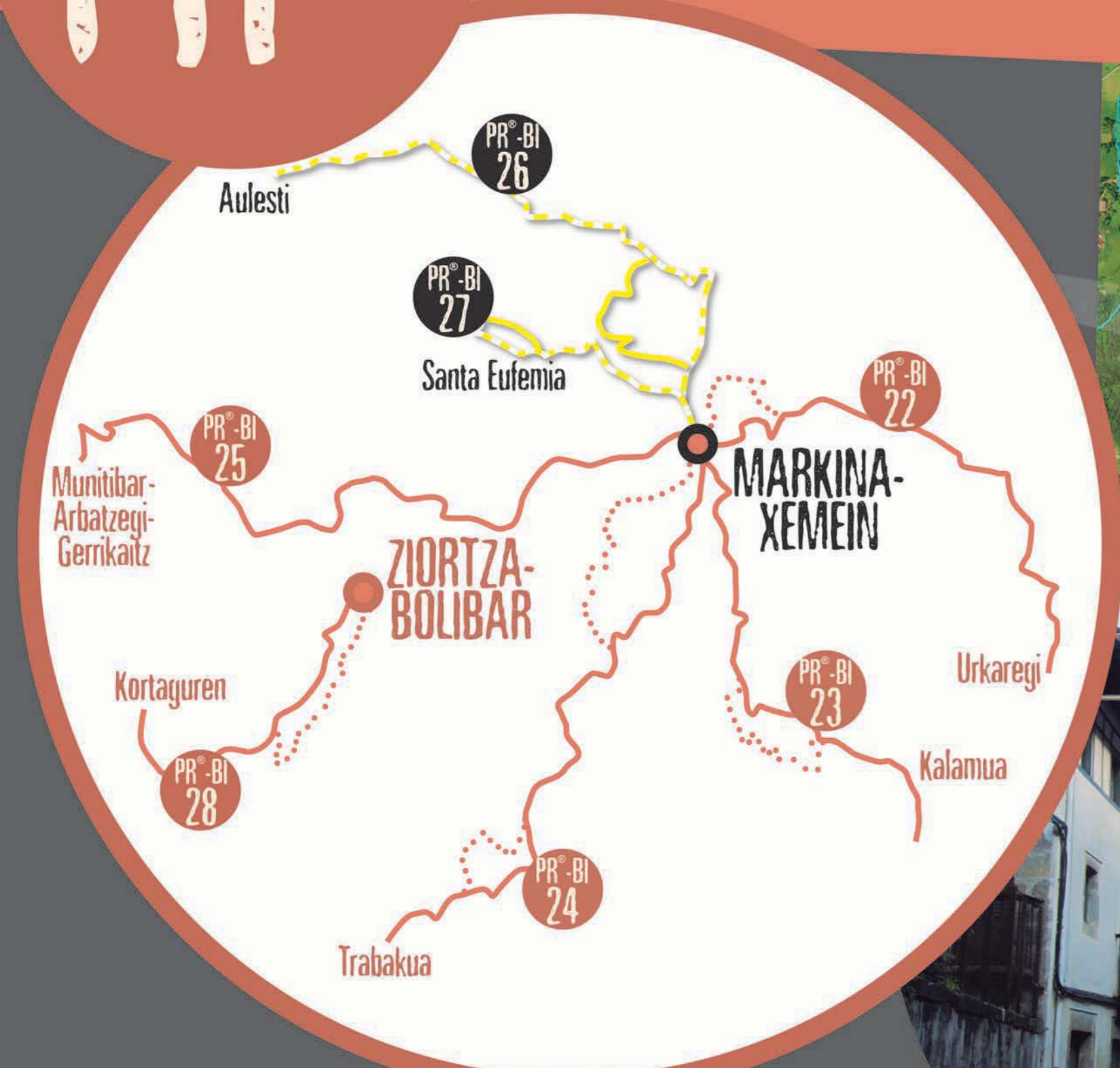


PR®

MARKINA-XEMEINGO MENDI-BIDE SAREA



PR® -BI 26
PR® -BI 27

PR® -BI 26
AULESTIKO BIDEZIDORRA
Markina-Xemeindik Aulestira

Bidezidorrak Aulesti Markina-Xemeinekin ibilidearen zati handi batean asfaltoa jarri dute: dena dela, ibilaldi lasaia da, oso trafikoa gutxi dagoelako. Atxondoa auzunean San Jazinto basilatik pasatuko gara, eta Goiherri Aingeru Guardakoaren baselazara, Santutxura, hurbiluko gara. Goiherri, Ondarroako eta Lekeitioko portuetaraino doan Ardoaren eta Arrainaren ibilidearekin elkartzen da bidea. Pinu eta eukaliptoan artean Aulestira jisten da; aurrerantz, Oiz errekararen (aurrerago Lea Ibaia) iber ardoaren ikuspegiak ditugu. Aulestin jolastoki bat dago ibai bazterrean.



PR® -BI 26.1
KOBAKOGANEKO SAHESBIDEA
Markina-Xemeingo Goiherriatik (Arrate baserria) Atxondoa auzunera

Arrate baserriatik Ariztieder mendiko Amagaletan gora egiten du bidezidorrak. Gero, Kobakogane Gaina pasatu eta hegaldako mazelan behera egiten du, Gabaro eta Ariztieder baserri hutsen ondotik. Azkenik, Atxondoa auzunera iritsi eta Lezaran ("Lesan"), Axpe eta Mendibe baserrietatik pasatzen da. Auzune horretan Axpe sagardotegiaren ondotik igarotzen da bidea. Ibilidearen zehar hainbat koba ikus daitezke, eta Kobakogane jolastokira ere joan daitezke. Ariztieder mendiarren gailurretik hurbil dago, eta mahaiak eta sutegiak ditu.

PR® -BI 27
URREGARAI ETA SANTA EUFEMIAKO BIDEZIDORRA
Markina-Xemeindik Urregaraiko Zelaira

Erromesek Santa Eufemia egunean (Urriaren 15an) egiten duten ibilidea jarraitzen du, eta deskribatu diren bidezidor guztien artean ezagunena da. Hala ere, antzinako bidearen zati batzuk berreskuratzen ditu, gutxi erabili izan direnak pista berri bat egin zenetik, batzok ere, goizeko baserriko lanetan zehar doa, bazkatzeko dauden ardi eta zaldi arteak, eta Zapola mendira hurbiltzen da. Markinaldeko benetako balkoira, Larraz baserriatik hurbil, elur-zulo zahar bat antzematen daiteke. Aulesti udalerriko Urregarai mendiko gailurrean 220 herrialde daude, Santa Eufemia baserriko igotzeko, Mendimazeletan, berri, marmol beltz entzutetsuaren harrobiak ikus daitezke. Urregaraiko zelai, pagoen gerizpean, jolastokira leku atsegina da, eta, mahaiak eta Aulestiko Udalak zuzentzen duen atzerpe bat ditu. Zelaiaren iparraldeko partean, goian, Bedartzandi mendia dago; Urregarai mendia bezala inguru karstikoa da, eta gailurretik ikuspegi ederak eskaintzen ditu.



PR® -BI 27.1
URREGARAIKO SAHESBIDEA
Urregaraiko Zelaitik Larraz baserriera

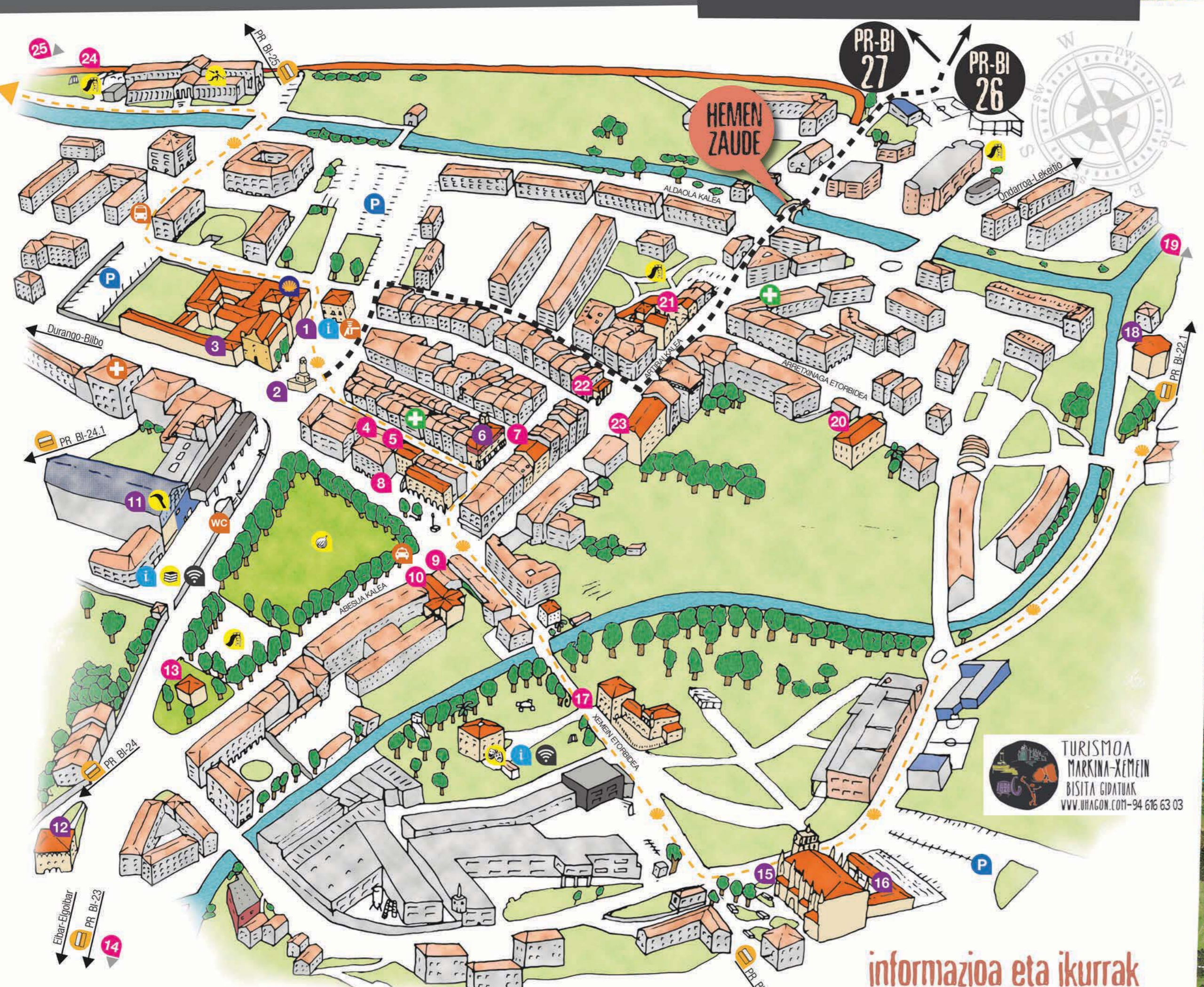
Urregaraiko Zelaiaren indarrak berreskuratu ostean, eskuineko pista hartu behar da aterpearen ondoan, berriro Larraz baserriko bidegurutzera heltzeko. Hemendik, PR-BI 27an emandako pausok diseinatu beharko dira abiapuntura alagatzeko.

Markina-Xemeingo eta Ziortza-Bolibarko mendi-bide sarearen bitartez herri hauekako bazterrak ezagutuko dituzu. Inguruko herriekin bidez bide dauden loturak ere aurkituko dituzu.

Bide horietan zehar, hainbat dira antzinako ohituren berri ematen dituzten elementuak, hala nola: garaiki, elurzuloak eta trikuharriak.

Zatoz eta gozatu gure ondareez natura erdi-erdian!

TURISTAREN PLANOA



informazioa eta ikurrak

- 1 Informazio puntuak www.markina-xemein.eus
- 2 Garrantzi publikoa www.bizkaia.eus 94 612 55 55
- 3 Osasun etxea 94 616 63 06
- 4 Astelehenetik barrena 8:00-17:00
- 5 Udaltzaingoa 656 79 11 44
- 6 Astelehenetik zapatara 8:00-22:00
- 7 Farmazia
- 8 Santiago / Domestiko Bidea
- 9 Ikusi beharreko puntua
- 10 Bista gomendagarria
- 11 Azoka
- 12 Jolasgunea
- 13 Kultur-etxea
- 14 Kirolegia
- 15 Liburutegia
- 16 Aterpetxea
- 17 Wi-Fi gunea
- 18 *PR* ibilidearen hasiera
- 19 Gokoporrak tala - Mugartegi jauriegia edo solartekua
- 20 Gokoporrak tala - Iurria
- 21 Karmengo eliza eta komentua
- 22 Anotegi jauriegia
- 23 Antia edo Ibarria dorrea
- 24 Udalete zaharra
- 25 Andonegi jauriegia
- 26 Irurteko portalea, arkupea eta zelaiak
- 27 Ubilak etxea
- 28 Meritxeko eliza eta komentua
- 29 Pilotalekua
- 30 Bidearte dorrea, Murga jauriegia
- 31 Santa Kurutz, ermita edo elizabizki
- 32 Bidegorria, Urko Ibaia
- 33 Xemeingo eliza
- 34 Hilerria
- 35 Uhaion kulturagunea eta Gaytan de Ayalairen jauriegia, Patrokua
- 36 Arretxinagako San Migel ermita
- 37 Barroeta dorrea eta ermita
- 38 Epaitegi eta kartela zaharra
- 39 Artibai dorrea eta komentua
- 40 Iturria eta udal arandegia, Artibaiko ermita
- 41 Orieta Etxea
- 42 Txorroak
- 43 Ugarte dorrea

- MIDE
- INGURUNEKO gogortasuna
- IBILIDEan orientatzeko zailtasuna
- LEKUALDATZEko zailtasuna
- Beharrezko ESPORTZUA
- Natura 2000 Sareko gunea
- Gailurra
- Atsedenekua
- Kobazuloa
- Elurzuloa
- Udaleteka
- Uhaion kulturagunea
- Eliza
- Ermita
- Ostatua
- Erromesen aterpetxea
- Kirolegia
- Oasun etxea
- Aparalekua
- Iurria
- Ondo prestatu bangoa
- Gogoratu premitzeko hartzea
- Utzi atakak aurkitu dituzun moduan
- Utzi bakan inguruko animaliak
- Ez hartu lorerik
- Ez bota zaborrik

markina-xemein udala

Artibai Mendigoizale Taldea

(112) SOS DEIAK