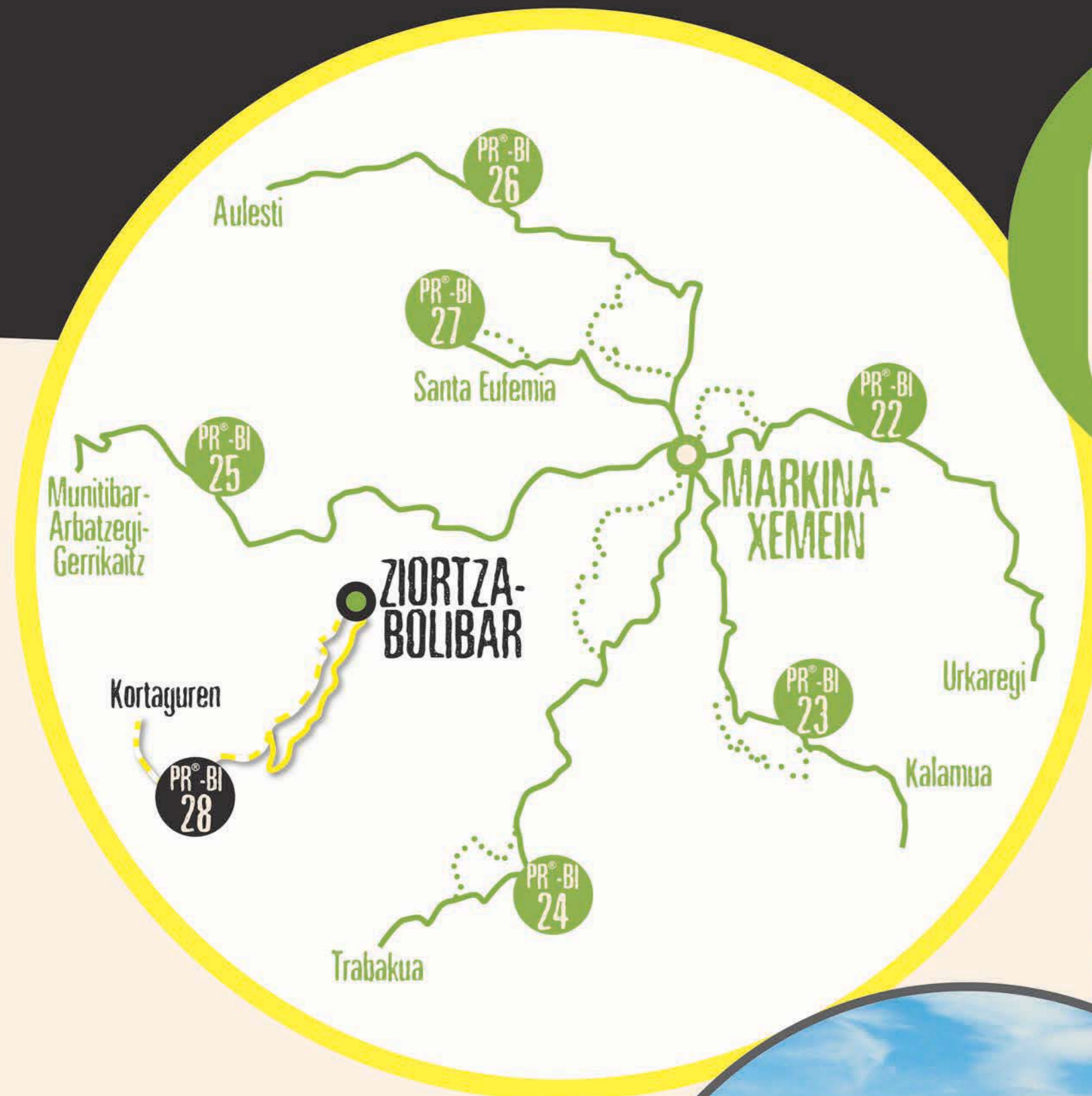


# ZIORTZA-BOLIBARKO MENDI-BIDE SAREA

PR® -BI 28


PR®



Markina-Xemeingo eta Ziortza-Bolibarko mendi-bide sarearen bitartez herri hauetako bazterrak ezaugarritu dituzu. Inguruko herriekin bidez bide dauden loturak ere aurkituko dituzu.

Bide horietan zehar, hainbat dira antzinako ohituren berri ematen diguten elementuak, hala nola: garaiak, elurzuloak eta trikuharriak.

Zatoz eta gozatu gure ondareaz natura erdi-erdian!



## PR® -BI 28

BOLIBAR - KORTAGUREN BASERRIA  
Kortagurenetik GR 38.1ekin du lotura

Bolibarko plazatik ateratzen den ibilbide hiru errekatxoaren ondokiti hasten da. Paseo atseginean, Errotaldean heldzen da. Markola errekatxo antzinako zerrakoi hidraulikoraino, alegia, Ondoren, gara bat duen Munioz-Goiako baserrietik eta Astarloa baserrietik pasatzen da bidea. Segituan Munioz-guren baserrira heldzen da: bertan, gazta gorroa egiteaz gain, taberna-jatetxe zerbitzua ere ematen dute. Baserri honen ondoan, Astarloko Atxeko gailurrera igotzeko bide labor bat ere badago. Oiz mendiararen onetan bukatzen da ibilbidea, Kortaguren baserraren alboan. Puntu

honetan, ibilbideak Ardoaren eta Arrainaren Ibilbidearekin bat egiten du (GR 38.1). Bolibarerraino itzultzeko aukera emanaz, itzulbidea GR 38.1tik eginez gero, mila urte dituen Zenarruzako Kolegiatik igarotzen da bidea. Ziortza-Bolibarren (hirigunean) ezin bisitatu gabe utzi Simón Bolívar Museoa, haren arbasoenak ziren hiru orubeetako baten alboan. Simón Bolívarren beraren omeneko monumentua ere ikus daiteke. Gainera, bisitariak badu aisialdirako gune bat hirigunearen sarreran: kirola egiteko tresna, iturria, erretegiak eta egurrezko mahai eta jarlekuekin hornitua.

- 5,9 km
- 1h 40'
- 560 m
- 170 m






## PR® -BI 28.1

AXPEKO SAHESBIDEA  
Bolibarretik Axpera

Ibilbidea, Axpera heldu aurretik, Munarriaga baserrietik pasatzen da. Axpe auzotik, urrutian, Santa Eufemia

- 3,4 km
- 1h 10'
- 310 m



## ZIORTZAKO SANTA MARIA KOLEGIATA

Ziortzako Santa Maria Kolegiatak 968. urtean du jatorria. Toki itxia du, eta barrualdean daude klaustroak, eliza, abadearen antzinako etxea eta kalonjeen etxeak. Aldemenean eraikin bat egokitu zuten, bide eta lasaitasun bide dabien edozeinek ostatu hartzeko. Monasterio sarrerako arkuetako batean (arku bietan

Muxikatarren, Erdi Aroko oinaztar familia boteretsua, armarrira dago grabatuta) Kolegiataren zigilua dago, atzaparretan bidezurra duen arrano bat, hain zuzen ere: 1936. urtetik 1954. urtera, harrestik kanporako eraikina erromesenazko ospitalea izan zen, kanpostelako Santagora bidean zihozaren beharretan ostatu emateko.

### HIDE

Ibilbideek eskatzen duten maila tekniko eta fisiko neurtzen duen metodo da. Baloak Tetik Sera doaz, zailtasun txikienetik handienera.

- INGURUNEKO gogortasuna
- LEKUALDATZEKO zailtasuna
- IBILBIDEAN orientatzeko zailtasuna
- Beharrezko ESFORTZUA

### INGURUAK

- Natura 2000 Sareko gunea
- Gailurra
- Garaia
- Elurzuloa
- Udaletxea
- Eliza / Kolegiata
- Ostua
- Eromesen aterpetxea
- UNESCO ondarea
- Museoa
- Kirolegia
- Aparkalekia
- Iturria

### ERABILTZEAK

- Ondo prestatu dago
- Gogoratu, pizirikak hartzea
- Utzi atakak aurkitu dituzun moduan
- Utzi bakesan inguruko animaliak
- Ez hartu loreak
- Ez bota zaborrik



ziortza - bolibar

Artibai Mendigoizale Taldea

(112) SOS DEIAK



alreko argazkia: Eusko Jaurlaritzaren geotuska 2016